












gültig ab: 2. September 2021		Montag - Freitag															Samstag					
Fahrnummer		1101	1133	1103	1105	1107	1109	1111	1113	1115	1117	1119	1121	1123	1125	1127	1129	1131	6101	6103	6105	6107
Verkehrsbeschränkung						1.	2.	1.	2.				1.	2.	1.	2.						
Nr Haltestelle																						
1 Regesbostel, Kurze Straße				5.16	5.46	6.03	7.08	7.15	8.55	8.55	9.55	10.55	13.51	13.55	15.31	15.35	17.15	18.15	7.15	8.45	10.45	12.45
2 -, Langes Feld				5.17	5.47	6.04	7.09	7.16	8.56	8.56	9.56	10.56	13.52	13.56	15.32	15.36	17.16	18.16	7.16	8.46	10.46	12.46
3 -, Bachstraße				5.18	5.48	6.05	7.10	7.17	8.57	8.57	9.57	10.57	13.53	13.57	15.33	15.37	17.17	18.17	7.17	8.47	10.47	12.47
4 Holtorfsbostel, Birkenweg				5.19	5.49	6.06	7.11	7.18	8.58	8.58	9.58	10.58	13.54	13.58	15.34	15.38	17.18	18.18	7.18	8.48	10.48	12.48
5 -, Hasenallee				5.20	5.50	6.07	7.12	7.19	8.59	8.59	9.59	10.59	13.55	13.59	15.35	15.39	17.19	18.19	7.19	8.49	10.49	12.49
6 -, Kreisstraße				5.21	5.51	6.08	7.13	7.20	9.00	9.00	10.00	11.00	13.56	14.00	15.36	15.40	17.20	18.20	7.20	8.50	10.50	12.50
7 Hollenstedt, Am Alten Bahndamm				5.23	5.53	6.11	7.15	7.22	9.02	9.02	10.02	11.02	13.58	14.02	15.38	15.42	17.22	18.22	7.22	8.52	10.52	12.52
8 -, Am Stinnberg		4.05	4.55	5.25	5.55	6.13	7.17	7.24	9.04	9.04	10.04	11.04	14.00	14.04	15.40	15.44	17.24	18.24	7.24	8.54	10.54	12.54
9 -, Schulzentrum													14.03		15.43							
10 -, Moissburger Straße		4.06	4.56	5.26	5.56	6.14	7.18	7.25	9.05	9.05	10.05	11.05	14.05	14.05	15.45	15.45	17.25	18.25	7.25	8.55	10.55	12.55
11 Emmen, Schützenholz		4.07	4.57	5.27	5.57	6.15	7.19	7.26	9.06	9.06	10.06	11.06	14.06	14.06	15.46	15.46	17.26	18.26	7.26	8.56	10.56	12.56
12 -, Abzweig Wohlesbostel		4.08	4.58	5.28	5.58	6.16	7.20	7.27	9.07	9.07	10.07	11.07	14.07	14.07	15.47	15.47	17.27	18.27	7.27	8.57	10.57	12.57
13 Moisburg, Schützenplatz		4.10	5.00	5.30	6.00	6.19	7.22	7.29	9.09	9.09	10.09	11.09	14.09	14.09	15.49	15.49	17.29	18.29	7.29	8.59	10.59	12.59
14 -, Dorfstraße		4.11	5.01	5.31	6.01	6.20	7.24	7.31	9.11	9.11	10.11	11.11	14.11	14.11	15.51	15.51	17.31	18.31	7.30	9.00	11.00	13.00
15 -, Twiete		4.12	5.02	5.32	6.02	6.21	7.25	7.32	9.12	9.12	10.12	11.12	14.12	14.12	15.52	15.52	17.32	18.32	7.31	9.01	11.01	13.01
16 -, Ruhmannshof		4.13	5.03	5.33	6.03	6.22	7.26	7.33	9.13	9.13	10.13	11.13	14.13	14.13	15.53	15.53	17.33	18.33	7.32	9.02	11.02	13.02
17 Grauen, Ortsmitte		4.15	5.05	5.35	6.05	6.24	7.28	7.35	9.15	9.15	10.15	11.15	14.15	14.15	15.55	15.55	17.35	18.35	7.34	9.04	11.04	13.04
18 Eversen-Heide, K31		4.16	5.06	5.36	6.06	6.25	7.29	7.36	9.16	9.16	10.16	11.16	14.16	14.16	15.56	15.56	17.36	18.36	7.35	9.05	11.05	13.05
 4038 aus Mienenbüttel an						6.25																
20 -, Tannenhöhe		4.17	5.07	5.37	6.07	6.26	7.30	7.37	9.17	9.17	10.17	11.17	14.17	14.17	15.57	15.57	17.37	18.37	7.36	9.06	11.06	13.06
21 -, Lärchenweg		4.18	5.08	5.38	6.08	6.27	7.31	7.38	9.18	9.18	10.18	11.18	14.18	14.18	15.58	15.58	17.38	18.38	7.37	9.07	11.07	13.07
22 Elstorf, Am Hügel		4.19	5.09	5.39	6.09	6.28	7.32	7.39	9.19	9.19	10.19	11.19	14.19	14.19	15.59	15.59	17.39	18.39	7.38	9.08	11.08	13.08
23 -, Am Kirchenwald		4.20	5.10	5.40	6.10	6.29	7.33	7.40	9.20	9.20	10.20	11.20	14.20	14.20	16.00	16.00	17.40	18.40	7.39	9.09	11.09	13.09
24 -, Kirche		4.24	5.14	5.44	6.14	6.33	7.37	7.44	9.24	9.24	10.24	11.24	14.24	14.24	16.04	16.04	17.44	18.44	7.42	9.12	11.12	13.12
25 -, Mühlenstraße		4.25	5.15	5.45	6.15	6.34	7.38	7.45	9.25	9.25	10.25	11.25	14.25	14.25	16.05	16.05	17.45	18.45	7.43	9.13	11.13	13.13
26 Daerstorf, Holzweg		4.27	5.17	5.47	6.17	6.36	7.40	7.47	9.27	9.27	10.27	11.27	14.27	14.27	16.07	16.07	17.47	18.47	7.45	9.15	11.15	13.15
27 Wulmstorf, Hellbergweg		4.28	5.18	5.48	6.18	6.37	7.41	7.48	9.28	9.28	10.28	11.28	14.28	14.28	16.08	16.08	17.48	18.48	7.46	9.16	11.16	13.16
28 Neu Wulmstorf, Wesenberg		4.29	5.19	5.49	6.19	6.38	7.42	7.49	9.29	9.29	10.29	11.29	14.29	14.29	16.09	16.09	17.49	18.49	7.47	9.17	11.17	13.17
29 -, Zur Heide		4.32	5.22	5.52	6.22	6.42	7.45	7.52	9.32	9.32	10.32	11.32	14.32	14.32	16.12	16.12	17.52	18.52	7.50	9.20	11.20	13.20
30 -, Rathaus		4.33	5.23	5.53	6.23	6.43	7.46	7.53	9.33	9.33	10.33	11.33	14.33	14.33	16.13	16.13	17.53	18.53	7.51	9.21	11.21	13.21
31 -,  Neu Wulmstorf		4.36	5.26	5.56	6.26	6.46	7.49	7.56	9.36	9.36	10.36	11.36	14.36	14.36	16.16	16.16	17.56	18.56	7.55	9.25	11.25	13.25
 S3 nach Hamburg  4750 nach Finkenwerder		4.39	5.29	5.59	6.29	6.59	7.59	7.59	9.39	9.39	10.39	11.39	14.39	14.39	16.19	16.19	17.59	18.59	7.59	9.29	11.29	13.29

4039




		Samstag			Sonn- und Feiertag					
Fahrnummer		6109	6111	6113	7101	7103	7105	7107	7109	7111
Verkehrsbeschränkung										
Nr Haltestelle										
1 Regesbostel, Kurze Straße		14.45	16.45	18.45	8.45	10.45	12.45	14.45	16.45	18.45
2 -, Langes Feld		14.46	16.46	18.46	8.46	10.46	12.46	14.46	16.46	18.46
3 -, Bachstraße		14.47	16.47	18.47	8.47	10.47	12.47	14.47	16.47	18.47
4 Holtorfsbostel, Birkenweg		14.48	16.48	18.48	8.48	10.48	12.48	14.48	16.48	18.48
5 -, Hasenallee		14.49	16.49	18.49	8.49	10.49	12.49	14.49	16.49	18.49
6 -, Kreisstraße		14.50	16.50	18.50	8.50	10.50	12.50	14.50	16.50	18.50
7 Hollenstedt, Am Alten Bahndamm		14.52	16.52	18.52	8.52	10.52	12.52	14.52	16.52	18.52
8 -, Am Stinnberg		14.54	16.54	18.54	8.54	10.54	12.54	14.54	16.54	18.54
9 -, Schulzentrum										
10 -, Moissburger Straße		14.55	16.55	18.55	8.55	10.55	12.55	14.55	16.55	18.55
11 Emmen, Schützenholz		14.56	16.56	18.56	8.56	10.56	12.56	14.56	16.56	18.56
12 -, Abzweig Wohlesbostel		14.57	16.57	18.57	8.57	10.57	12.57	14.57	16.57	18.57
13 Moisburg, Schützenplatz		14.59	16.59	18.59	8.59	10.59	12.59	14.59	16.59	18.59
14 -, Dorfstraße		15.00	17.00	19.00	9.00	11.00	13.00	15.00	17.00	19.00
15 -, Twiete		15.01	17.01	19.01	9.01	11.01	13.01	15.01	17.01	19.01
16 -, Ruhmannshof		15.02	17.02	19.02	9.02	11.02	13.02	15.02	17.02	19.02
17 Grauen, Ortsmitte		15.04	17.04	19.04	9.04	11.04	13.04	15.04	17.04	19.04
18 Eversen-Heide, K31		15.05	17.05	19.05	9.05	11.05	13.05	15.05	17.05	19.05
 4038 aus Mienenbüttel an										
20 -, Tannenhöhe		15.06	17.06	19.06	9.06	11.06	13.06	15.06	17.06	19.06
21 -, Lärchenweg		15.07	17.07	19.07	9.07	11.07	13.07	15.07	17.07	19.07
22 Elstorf, Am Hügel		15.08	17.08	19.08	9.08	11.08	13.08	15.08	17.08	19.08
23 -, Am Kirchenwald		15.09	17.09	19.09	9.09	11.09	13.09	15.09	17.09	19.09
24 -, Kirche		15.12	17.12	19.12	9.12	11.12	13.12	15.12	17.12	19.12
25 -, Mühlenstraße		15.13	17.13	19.13	9.13	11.13	13.13	15.13	17.13	19.13
26 Daerstorf, Holzweg		15.15	17.15	19.15	9.15	11.15	13.15	15.15	17.15	19.15
27 Wulmstorf, Hellbergweg		15.16	17.16	19.16	9.16	11.16	13.16	15.16	17.16	19.16
28 Neu Wulmstorf, Wesenberg		15.17	17.17	19.17	9.17	11.17	13.17	15.17	17.17	19.17
29 -, Zur Heide		15.20	17.20	19.20	9.20	11.20	13.20	15.20	17.20	19.20
30 -, Rathaus		15.21	17.21	19.21	9.21	11.21	13.21	15.21	17.21	19.21
31 -,  Neu Wulmstorf		15.25	17.25	19.25	9.25	11.25	13.25	15.25	17.25	19.25
 S3 nach Hamburg  4750 nach Finkenwerder		15.29	17.29	19.29	9.29	11.29	13.29	15.29	17.29	19.29

1. = Schule Niedersachsen 2. = Ferien Niedersachsen

Heiligabend und Silvester wie Samstag

gültig ab: 2. September 2021		Montag - Freitag														
Fahrtnummer	1102	1104	1106	1108	1110	1112	1114	1116	1118	1120	1122	1124	1126	1128	1130	1132
Verkehrsbeschränkung				1.	2.				2.	1.						
Nr Haltestelle																
 S3 aus Hamburg	6.21	8.21	10.21	11.21	12.01	12.21	14.21	15.21	16.21	16.21	17.21	18.21	19.21	20.21	21.21	23.21
2 Neu Wulmstorf,  Neu Wulmstorf	6.27	8.26	10.26	11.26	12.06	12.26	14.26	15.26	16.26	16.26	17.26	18.26	19.26	20.26	21.26	23.26
3 -, SZ Ernst-Moritz-Arndt-Str																
4 -, Rathaus	6.29	8.28	10.28	11.28	12.08	12.28	14.28	15.28	16.28	16.28	17.28	18.28	19.28	20.28	21.28	23.28
5 -, Zur Heide	6.30	8.29	10.29	11.29	12.09	12.29	14.29	15.29	16.29	16.30	17.29	18.29	19.29	20.29	21.29	23.29
6 -, Postweg	6.32	8.31	10.31	11.31	12.11	12.31	14.31	15.31	16.31	16.32	17.32	18.32	19.32	20.32	21.32	23.32
7 -, Wesenberg	6.33	8.32	10.32	11.32	12.12	12.32	14.32	15.32	16.32	16.33	17.33	18.33	19.33	20.32	21.32	23.32
8 Wulmstorf, Hellbergweg	6.34	8.33	10.33	11.33	12.13	12.33	14.33	15.33	16.33	16.34	17.34	18.34	19.34	20.33	21.33	23.33
9 Daerstorf, Holzweg	6.35	8.34	10.34	11.34	12.14	12.34	14.34	15.34	16.34	16.35	17.35	18.35	19.35	20.34	21.34	23.34
10 Elstorf, Mühlenstraße	6.37	8.36	10.36	11.36	12.16	12.36	14.36	15.36	16.36	16.37	17.37	18.37	19.37	20.36	21.36	23.36
11 -, Kirche	6.38	8.37	10.37	11.37	12.17	12.37	14.37	15.37	16.37	16.38	17.38	18.38	19.38	20.37	21.37	23.37
 4038 nach Mienenbüttel ab															21.37	
13 -, Am Kirchenwald	6.40	8.39	10.39	11.39	12.19	12.39	14.39	15.39	16.39	16.40	17.40	18.40	19.40	20.39	21.39	23.39
14 -, Am Hügel	6.41	8.40	10.40	11.40	12.20	12.40	14.40	15.40	16.40	16.41	17.41	18.41	19.41	20.40	21.40	23.40
15 Eversen-Heide, Lärchenweg	6.42	8.41	10.41	11.41	12.21	12.41	14.41	15.41	16.41	16.42	17.42	18.42	19.42	20.41	21.41	
16 -, Tannenhöhe	6.43	8.42	10.42	11.42	12.22	12.42	14.42	15.42	16.42	16.43	17.43	18.43	19.43	20.42	21.42	
17 -, K31	6.44	8.43	10.43	11.43	12.23	12.43	14.43	15.43	16.43	16.44	17.44	18.44	19.44	20.43	21.43	
18 Grauen, Ortsmitte	6.45	8.44	10.44	11.44	12.24	12.44	14.44	15.44	16.44	16.45	17.45	18.45	19.45	20.44	21.44	
19 Moisburg, Ruhmannshof	6.46	8.45	10.45	11.45	12.25	12.45	14.45	15.45	16.45	16.46	17.46	18.46	19.46	20.45	21.45	
20 -, Twiete	6.48	8.47	10.47	11.47	12.27	12.47	14.47	15.47	16.47	16.48	17.48	18.48	19.48	20.47	21.47	
21 -, Dorfstraße	6.49	8.48	10.48	11.48	12.28	12.48	14.48	15.48	16.48	16.49	17.49	18.49	19.49	20.48	21.48	
22 -, Schützenplatz	6.50	8.49	10.49	11.49	12.29	12.49	14.49	15.49	16.49	16.50	17.50	18.50	19.50	20.49	21.49	
23 Emmen, Abzweig Wohlesbostel	6.52	8.51	10.51	11.51	12.31	12.51	14.51	15.51	16.51	16.52	17.52	18.52	19.52	20.51	21.51	
24 -, Schützenholz	6.53	8.52	10.52	11.52	12.32	12.52	14.52	15.52	16.52	16.53	17.53	18.53	19.53	20.52	21.52	
25 Hollenstedt, Moisburger Straße	6.55	8.54	10.54	11.54	12.34	12.54	14.54	15.54	16.54	16.55	17.55	18.55	19.55	20.54	21.54	
26 -, Am Stinnberg	6.57	8.56	10.56	11.56	12.36	12.56	14.56	15.56	16.56	16.57	17.57	18.57	19.57	20.56	21.56	
27 -, Am Alten Bahndamm	6.59		10.58	11.58	W)	12.58	14.58	15.58	16.58	16.59	17.59	18.59	19.59	20.58	21.57	
28 Holtorfsbostel, Kreisstraße	7.01		11.00	12.00		13.00	15.00	16.00	17.00	17.01	18.01	19.01	20.01		21.59	
29 -, Hasenallee	7.02		11.01	12.01		13.01	15.01	16.01	17.01	17.02	18.02	19.02	20.02		22.00	
30 -, Birkenweg	7.02		11.01	12.01		13.01	15.01	16.01	17.01	17.02	18.02	19.02	20.02		22.00	
31 Regesbostel, Bachstraße	7.04		11.03	12.03		13.03	15.03	16.03	17.03	17.04	18.04	19.04	20.04		22.02	
32 -, Langes Feld	7.05		11.04	12.04		13.04	15.04	16.04	17.04	17.05	18.05	19.05	20.05		22.03	
33 -, Kurze Straße	7.07		11.06	12.06		13.06	15.06	16.06	17.06	17.07	18.07	19.07	20.07		22.04	

4039

		Samstag								Sonn- und Feiertag						
Fahrtnummer	6102	6104	6106	6108	6110	6112	6114	6116	6118	7102	7104	7106	7108	7110	7112	7114
Verkehrsbeschränkung																
Nr Haltestelle																
 S3 aus Hamburg	8.01	10.01	12.01	14.01	16.01	18.01	20.01	22.01	0.01	10.01	12.01	14.01	16.01	18.01	20.01	22.01
2 Neu Wulmstorf,  Neu Wulmstorf	8.06	10.06	12.06	14.06	16.06	18.06	20.06	22.06	0.06	10.06	12.06	14.06	16.06	18.06	20.06	22.06
3 -, SZ Ernst-Moritz-Arndt-Str																
4 -, Rathaus	8.08	10.08	12.08	14.08	16.08	18.08	20.08	22.08	0.08	10.08	12.08	14.08	16.08	18.08	20.08	22.08
5 -, Zur Heide	8.09	10.09	12.09	14.09	16.09	18.09	20.09	22.09	0.09	10.09	12.09	14.09	16.09	18.09	20.09	22.09
6 -, Postweg	8.11	10.11	12.11	14.11	16.11	18.11	20.11	22.11	0.11	10.11	12.11	14.11	16.11	18.11	20.11	22.11
7 -, Wesenberg	8.12	10.12	12.12	14.12	16.12	18.12	20.12	22.12	0.12	10.12	12.12	14.12	16.12	18.12	20.12	22.12
8 Wulmstorf, Hellbergweg	8.13	10.13	12.13	14.13	16.13	18.13	20.13	22.13	0.13	10.13	12.13	14.13	16.13	18.13	20.13	22.13
9 Daerstorf, Holzweg	8.14	10.14	12.14	14.14	16.14	18.14	20.14	22.14	0.14	10.14	12.14	14.14	16.14	18.14	20.14	22.14
10 Elstorf, Mühlenstraße	8.16	10.16	12.16	14.16	16.16	18.16	20.16	22.16	0.16	10.16	12.16	14.16	16.16	18.16	20.16	22.16
11 -, Kirche	8.17	10.17	12.17	14.17	16.17	18.17	20.17	22.17	0.17	10.17	12.17	14.17	16.17	18.17	20.17	22.17
 4038 nach Mienenbüttel ab																
13 -, Am Kirchenwald	8.19	10.19	12.19	14.19	16.19	18.19	20.19	22.19	0.19	10.19	12.19	14.19	16.19	18.19	20.19	22.19
14 -, Am Hügel	8.20	10.20	12.20	14.20	16.20	18.20	20.20	22.20	0.20	10.20	12.20	14.20	16.20	18.20	20.20	22.20
15 Eversen-Heide, Lärchenweg	8.21	10.21	12.21	14.21	16.21	18.21	20.21	22.21		10.21	12.21	14.21	16.21	18.21	20.21	22.21
16 -, Tannenhöhe	8.22	10.22	12.22	14.22	16.22	18.22	20.22	22.22		10.22	12.22	14.22	16.22	18.22	20.22	22.22
17 -, K31	8.23	10.23	12.23	14.23	16.23	18.23	20.23	22.23		10.23	12.23	14.23	16.23	18.23	20.23	22.23
18 Grauen, Ortsmitte	8.24	10.24	12.24	14.24	16.24	18.24	20.24	22.24		10.24	12.24	14.24	16.24	18.24	20.24	22.24
19 Moisburg, Ruhmannshof	8.25	10.25	12.25	14.25	16.25	18.25	20.25	22.25		10.25	12.25	14.25	16.25	18.25	20.25	22.25
20 -, Twiete	8.27	10.27	12.27	14.27	16.27	18.27	20.27	22.27		10.27	12.27	14.27	16.27	18.27	20.27	22.27
21 -, Dorfstraße	8.28	10.28	12.28	14.28	16.28	18.28	20.28	22.28		10.28	12.28	14.28	16.28	18.28	20.28	22.28
22 -, Schützenplatz	8.29	10.29	12.29	14.29	16.29	18.29	20.29	22.29		10.29	12.29	14.29	16.29	18.29	20.29	22.29
23 Emmen, Abzweig Wohlesbostel	8.31	10.31	12.31	14.31	16.31	18.31	20.31	22.31		10.31	12.31	14.31	16.31	18.31	20.31	22.31
24 -, Schützenholz	8.32	10.32	12.32	14.32	16.32	18.32	20.32	22.32		10.32	12.32	14.32	16.32	18.32	20.32	22.32
25 Hollenstedt, Moisburger Straße	8.34	10.34	12.34	14.34	16.34	18.34	20.34	22.34		10.34	12.34	14.34	16.34	18.34	20.34	22.34
26 -, Am Stinnberg	8.35	10.35	12.35	14.35	16.35	18.35	20.35	22.35		10.35	12.35	14.35	16.35	18.35	20.35	22.35
27 -, Am Alten Bahndamm	8.37	10.37	12.37	14.37	16.37	18.37	20.37	22.37		10.37	12.37	14.37	16.37	18.37	20.37	22.37
28 Holtorfsbostel, Kreisstraße	8.39	10.39	12.39	14.39	16.39	18.39	20.39	22.39		10.39	12.39	14.39	16.39	18.39	20.39	22.39
29 -, Hasenallee	8.40	10.40	12.40	14.40	16.40	18.40	20.40	22.40		10.40	12.40	14.40	16.40	18.40	20.40	22.40
30 -, Birkenweg	8.40	10.40	12.40	14.40	16.40	18.40	20.40	22.40		10.40	12.40	14.40	16.40	18.40	20.40	22.40
31 Regesbostel, Bachstraße	8.42	10.42	12.42	14.42	16.42	18.42	20.42	22.42		10.42	12.42	14.42	16.42	18.42	20.42	22.42
32 -, Langes Feld	8.43	10.43	12.43	14.43	16.43	18.43	20.43	22.43		10.43	12.43	14.43	16.43	18.43	20.43	22.43
33 -, Kurze Straße	8.44	10.44	12.44	14.44	16.44	18.44	20.44	22.44		10.44						